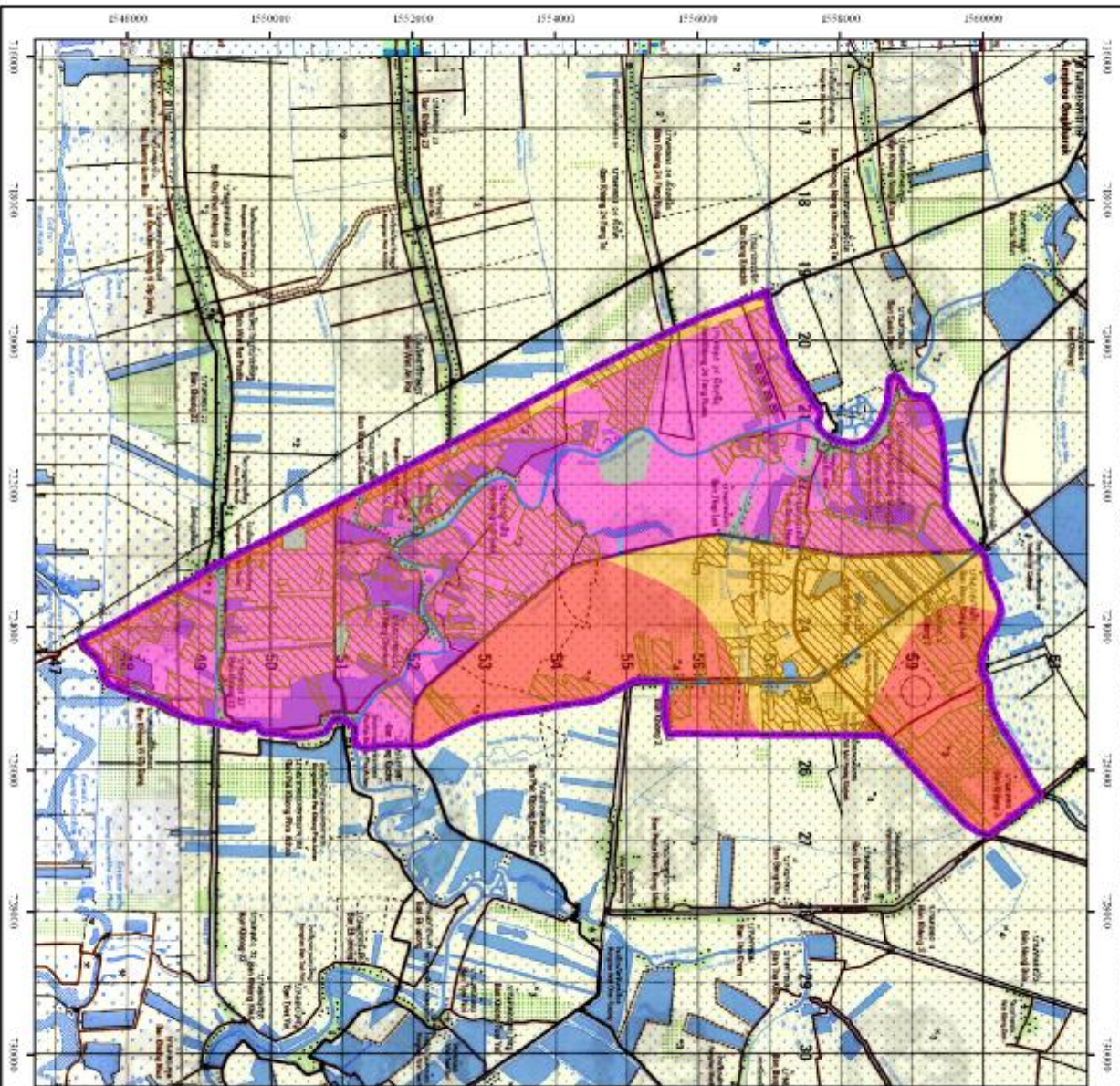


แผนผังนิยามประเภทที่ดินบริเวณพื้นที่ตำบลบึงนาราง อำเภอเมือง จังหวัดนครสวรรค์




พื้นที่ชลประทาน			
สัญลักษณ์	คำอธิบายเขตที่	พื้นที่ ไร่	ร้อยละ
S1	พื้นที่ความเหมาะสมมาก	6,637	23.76
S2	พื้นที่ความเหมาะสมปานกลาง	4,844	17.34
S3	พื้นที่ความเหมาะสมเล็กน้อย	16,447	58.90
รวม		27,928	100


พื้นที่ปลูกข้าวในฤดูฝน			
สัญลักษณ์	คำอธิบายเขตที่	พื้นที่ ไร่	ร้อยละ
S1	พื้นที่ความเหมาะสมสูง	2,554	8.43
S2	พื้นที่ความเหมาะสมปานกลาง	2,277	7.51
S3	พื้นที่ความเหมาะสมเล็กน้อย	7,896	20.06
รวม		12,727	36.00

หมายเหตุ: ร้อยละของพื้นที่คำนวณโดยพื้นที่นาม 30,298 ไร่

สัญลักษณ์

- เขตชลประทาน
- พื้นที่อุตสาหกรรมและโรงงาน
- พื้นที่ป่า
- พื้นที่ปลูกข้าวในฤดูฝน





 1:58,000